



Gordes
2026

UNO DEI PIÙ BEI BORGHI DI FRANCIA, MAESTOSAMENTE ARROCCATO SU UNA COLLINA.

DESTINATION LUBERON
www.destinationluberon.com

PRODUCTEURS & DISTILLATEURS

MUSÉE DE LA LAVANDE / LE CHÂTEAU DU BOIS

L'ART DE LA VRAIE LAVANDE

La belle histoire de la lavande fine

Exposition	Exhibition
Visites	Guided tours
Animations	Activities
Ateliers	Workshops
Événements	Events
Équipe passionnée	Passionate team
Distillation estivale	Summertime distillation
Boutique locale	Local store
Lavande fine A.O.P	Fine Lavender oil A.O.P
Cosmétiques bio	Organic cosmetics
Parfums naturels	Natural fragrances
Boutique en ligne	Online shop

lechateaudubois.fr

OUVERT 7 J / 7
DU 1^{er} AVRIL AU 23 DÉCEMBRE
RÉSERVATIONS - BOOKING
MUSEEDELALAVANDE.COM

MUSÉE DE LA LAVANDE
276 ROUTE DE GORDES
84220 COUSTELLET
contact@museedelalavande.com
T : 04 90 76 91 23
À 20 KM D'AVIGNON
(DIRECTION APT)

DESTINATION LUBERON

Saint-Didier (20KM)
Venasque (11KM)

1 Abbaye de Sénanque

Camping*** Les Sources

Hôtel**** Les Bories & SPA

Hôtel**** Le Petit Palais d'Aglaé

Murs (10km)

Route de Murs D15

Véroncle

GR de Pays Tour des Monts de Vaucluse

Les Graillies

Hôtel*** Le Mas des Romarins

Palace Hôtel La Bastide de Gordes

Joucas (4km)
Roussillon (9km)

Centre du village

Hôtel** Carcarille

Hôtel*** Ferme de la Huppe

Hôtel*** Le Jas de Gordes

Village des Bories

Rocher Bel Air

Parking courte durée

GR6

GR de Pays Tour des Monts de Vaucluse

Les Beaumettes (3km)

Les Jeannons

Musée de la Lavande (3km)

Cabrières d'Avignon (7 km)
Lagnes (6km)

Les Imberts

Hôtel*** Mas de La Sénancole

GR de Pays Tour des Monts de Vaucluse

Gordes à Vélo

Saint Pantaléon


Compass rose and scale (0, 500m, 1km)

Cartographie : La Vache Noire Sud

france.fr



1 ABBAZIA DI SÉNANQUE



2 VILLAGE DES BORIES



3 MUSEO DELLA LAVANDA



1 ABBAZIA DI SÉNANQUE

(a 4 Km da Gordes in direzione di Venasque)
Questa abbazia cistercense del XII secolo, situata al centro della valle della Sénancole, è un luogo di culto tuttora abitato da una comunità di monaci, dove si celebrano le normali funzioni liturgiche.
www.senanque.fr / +33 (0)4 90 72 18 24
Ingresso pagante

2 VILLAGE DES BORIES

(a 4 Km da Gordes in direzione di Cavailon)
Una concentrazione eccezionale di capanne in pietra a secco, che in passato fungevano da abitazioni stagionali per contadini e pastori. L'arte della costruzione in pietra a secco è iscritta nel Patrimonio culturale immateriale dell'UNESCO dal 2018.
www.levillagedesbories.com / + 33 (0)4 90 72 03 48
Ingresso pagante

3 MUSEO DELLA LAVANDA

(Frazione di Coustellet - 9 km da Gordes)
Scoperta della lavanda a foglie strette (coltivazione dei campi, raccolta, distillazione e olio essenziale). Numerosi alambicchi in rame da ammirare. Visite audioguidate (10 lingue oltre al francese). Negozio "Château du Bois" per acquistare cosmetici realizzati con la lavanda della tenuta.
www.museedelalavande.com / +33 (0)4 90 76 91 23
Ingresso pagante
Visite e laboratori tematici - Vedi sul sito web



VOGLIA DI PASSEGGIARE? a Gordes

- Ecco 2 proposte di circuiti escursionistici. Presso l'Ufficio del Turismo sono disponibili gli opuscoli dettagliati.
- 1 Gordes / Abbazia di Sénanque**
8 km a/r - livello facile
Partenza dal Parcheggio della gendarmeria.
 - 2 Gordes / Village des Bories**
6 km a/r - livello facile
Partenza da piazza Genty Pantaly (fontana davanti al castello).
- Per ulteriori informazioni sulle piste ciclabili e i percorsi in mountain bike siete pregati di rivolgervi al nostro Ufficio Turistico.

Dal 15 giugno al 15 settembre l'accesso alle aree forestali di Vaucluse è regolamentato da un decreto prefettizio. Per una passeggiata nell'area forestale, è necessario contattare preventivamente lo +33 (0)4 28 31 77 11.

IL BORGO DI GORDES, FONTE DI ISPIRAZIONE PER NUMEROSI ARTISTI...

Grazie a un sapiente sfruttamento delle risorse naturali (le caverne preistoriche, le antiche strade in pietra chiamate "calades" e i corsi d'acqua per alimentare conchierie e filande), tra Settecento e Ottocento il borgo conobbe un periodo di grande fioritura. Purtroppo, nel 1909, un terremoto deviò il corso d'acqua ai piedi del paese, impedendo alle manifatture locali di continuare a lavorare. Dopo la Seconda guerra mondiale e con l'intensificarsi dell'esodo dalle campagne, per il borgo si apre una fase di decadenza. Bisognerà aspettare gli anni Cinquanta e Sessanta prima che grandi artisti parigini ed europei, attirati dalla luce della Provenza, inizino a soggiornare alcuni mesi all'anno a Gordes. Uno dei primi a scoprire il borgo fu André Lhote, che lo fece conoscere a numerosi suoi amici artisti: fu in questo modo che Marc Chagall, Jean Deyrolle e Willy Ronis verranno conquistati dal fascino di Gordes! Creando nel 1970 un proprio museo didattico nel castello di Gordes, Victor Vasarely contribuirà alla diffusione dell'Op Art in tutto il mondo. Nel 1997 e fino al 2011, il castello ospiterà il museo Pol Mara. Oggi è sede di grandi esposizioni durante il periodo estivo.

Un modo divertente di visitare Gordes: IL LIBRETTO DI GIOCO!

Con la vostra famiglia, scoprite il villaggio e la sua storia prendendosi il tempo di osservare, indovinare e cercare enigmi!

INFORMAZIONI PRESSO L'UFFICIO TURISTICO DI GORDES
+33 (0)4 90 71 32 01 / +33 (0)4 90 72 02 75
+33 (0)4 90 68 10 77

SCOPRI LA DESTINAZIONE TUTTO L'ANNO!

Escursioni gastronomiche, scoperte culturali, patrimonio e visite ludiche: un programma ricco per tutti.
SCOPRILO ORA!

INFORMAZIONI PRESSO IL VOSTRO UFFICIO TURISTICO
+33(0)4 90 71 32 01 • +33(0)4 90 72 02 75 • +33(0)4 90 68 10 77
BOUTIQUE EN LIGNE SUR www.destinationluberon.com

UFFICIO DEL TURISMO

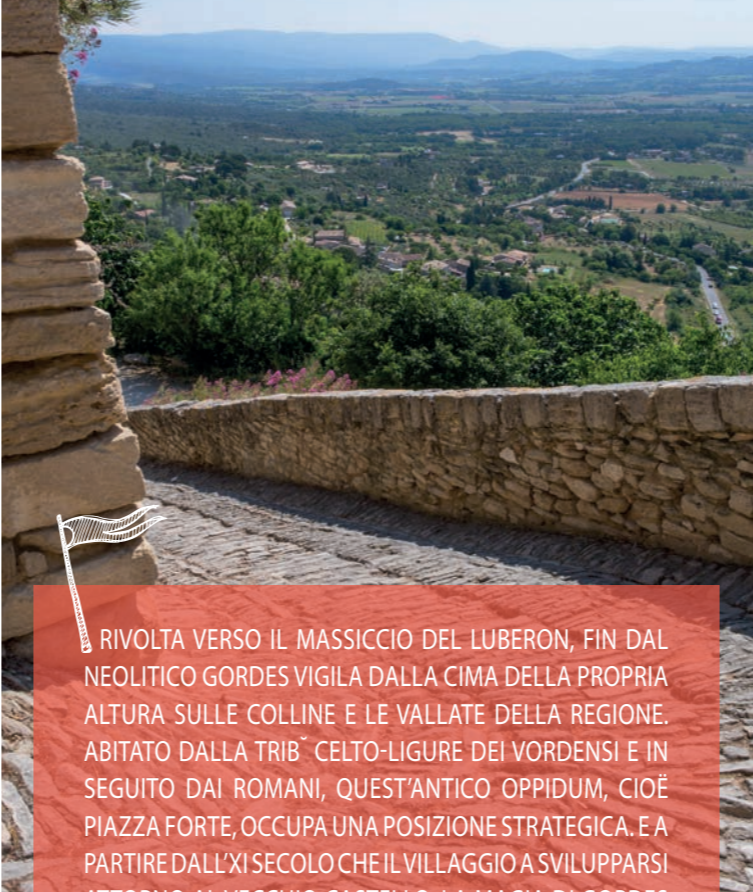
Le Château - 84220 Gordes
+33 (0)4 90 72 02 75
www.destinationluberon.com
gordes@destinationluberon.com

Trova gli orari di apertura dell'ufficio di Gordes online.



GIORNO DI MERCATO:
tutti i martedì mattina

MERCATO DEI PRODUTTORI:
trova gli orari del mercato dei produttori online



LA RIVOLTA VERSO IL MASSICCIO DEL LUBERON, FIN DAL NEOLITICO GORDES VIGILA DALLA CIMA DELLA PROPRIA ALTURA SULLE COLLINE E LE VALLATE DELLA REGIONE. ABITATO DALLA TRIBÙ CELTO-LIGURE DEI VORDENSI E IN SEGUITO DAI ROMANI, QUEST'ANTICO OPPIDUM, CIOÈ PIAZZA FORTE, OCCUPA UNA POSIZIONE STRATEGICA. E A PARTIRE DALL'XI SECOLO CHE IL VILLAGGIO A SVILUPParsi ATTORNO AL VECCHIO CASTELLO. LA MAGIA DI GORDES E LA RICCHEZZA DELLA SUA STORIA SI APPREZZANO AL MEGLIO SCOPRENDOLE PIANO PIANO, PASSEGGIANDO PER LE SUE STRADE E IMMAGINANDO LA BRULICANTE VITA CHE PER SECOLI HA ANIMATO IL BORGO, DAL QUARTIERE DEL CASTELLO FINO A QUELLO DI FONTAINE BASSE. LASCIATEVI CONQUISTARE COME HANNO FATTO A PARTIRE DAGLI ANNI CINQUANTA DEL NOVECENTO A PARTIRE DAGLI ANNI CINQUANTA DEL NOVECENTO A PARTIRE DAGLI ANNI CINQUANTA DEL NOVECENTO A PARTIRE DAGLI ANNI CINQUANTA DEL NOVECENTO A GORDES UNA SOLIDA FAMA INTERNAZIONALE.

1 IL CASTELLO

Classificato come monumento storico nel 1931, fu edificato a più riprese tra l'XI e il XVI secolo. Fu di proprietà della famiglia di Agout Simiane, che regnò su Gordes per circa 700 anni e trasformò l'edificio medievale in un imponente castello rinascimentale (1525). La sua architettura è un insieme di arte difensiva (torri, garitte di vedetta, cammino di ronda) e nuovo stile di vita del Rinascimento. Dal 1971 al 1996 ospitò il museo didattico del maestro ungherese Victor Vasarely, fondatore della Op Art, e dal 1997 al 2011 le opere dell'artista fiammingo Pol Mara. Oggi è sede di grandi esposizioni temporanee.

Aperto al pubblico in occasione delle visite guidate e delle esposizioni



4 IL CAPPELLANATO SAINT-JACQUES



5 LA PORTA DI SAVOIA



1 IL CASTELLO



2 FONTANA DI PIAZZA GENTY PANTALY



3 LA CHIESA DI SAN FIRMINO

2 FONTANA DI PIAZZA GENTY PANTALY

Rappresentò l'unico punto d'acqua di Gordes fino al 1956. Nel 1957 l'acqua potabile arrivò nelle abitazioni, ma solamente per uso personale o per cucinare, mentre per fare il bucato bisognava recarsi al lavatoio nella parte bassa del paese, nel quartiere di Fontaine Basse. La piazza Genty-Pantaly, un tempo quasi chiusa sul lato ovest, era il cuore del borgo medievale. Prende il nome da un celebre cuoco di Gordes del secolo scorso.

3 LA CHIESA DI SAN FIRMINO

Il campanile, eretto nel punto in cui sorgeva un'antica chiesa romanica, fungeva da torre di avvistamento per controllare la pianura circostante. All'interno della chiesa, nella cappella sulla sinistra, si può osservare un dipinto che raffigura i santi Crispino e Crispiniano, patroni dei calzolari e della loro corporazione che, nel XIX secolo, arrivò ad annoverare un centinaio di membri specializzati nella realizzazione delle calzature. La crepa visibile nel coro è dovuta al terremoto che sconvolse la regione l'11 giugno 1909.

4 IL CAPPELLANATO SAINT-JACQUES

Questo edificio del XIV secolo, oggi chiuso al pubblico, un tempo accoglieva i pellegrini in cammino per Compostela. Tuttavia all'epoca la maggior parte dei pellegrini passava più in basso, nella valle del Calavon, percorrendo la Via Domitia che collegava l'Italia alla Spagna.

Chiuso al pubblico

5 LA PORTA DI SAVOIA

Questa porta, contigua al cappellano per migranti, nel Medioevo fu uno dei principali punti di accesso al borgo.

6 IL LAVATOIO E IL QUARTIERE DI FONTAINE BASSE

La presenza dell'acqua in questo quartiere contribuì a farne, fino al XIX secolo, il centro economico del borgo nel quale sorgevano concerie, botteghe per la filatura della seta, botteghe di artigiani o commercianti e caffè. Il quartiere fu danneggiato dalla caduta di rocce e dai colpi dell'artiglieria tedesca nel 1944. Nella roccia verso sinistra sono visibili le tracce di un'antica cisterna rupestre, dove veniva pigiata l'uva per produrre il vino, e le nicchie cubiche e rettilinee nelle quali erano inseriti i graticci su cui, nell'Ottocento, venivano allevati i bachi da seta.


7 CANTINE DEL PALAZZO SAN FIRMINO

La via sotterranea di Gordes fu molto importante. Ogni abitazione a più piani del paese possedeva, sotto le fondamenta, dei sotterranei trogloditici distribuiti su più livelli dove lavoravano artigiani e agricoltori. I lavori di recupero avviati sotto il Palazzo San Firmino permettono di riportare alla luce questo straordinario aspetto della vita degli abitanti di Gordes nel corso dei secoli.

www.caves-saint-firmin.com/ / Ingresso pagante



6 IL LAVATOIO E IL QUARTIERE DI FONTAINE BASSE



7 CANTINE DEL PALAZZO SAN FIRMINO



Moulin Saint Augustin
Huile d'olive en Luberon

**BOUTIQUE AU MOULIN
DÉGUSTATION DE NOS HUILES
VISITES DE GROUPE
GÎTES**

**BOUTIQUE AT THE MILL
OLIVE OIL TASTING
GROUP VISITS
ACCOMMODATIONS**

Ouvert du lundi au samedi
D'octobre à mars : 9h-12h / 14h-18h
D'avril à sept. : 9h-13h / 14h-19h
En juillet et août, ouverture 7 jours sur 7

2800 Route d'Apt - 84580 Oppède
à 2km après Coustellet en direction d'Apt
www.moulin-saint-augustin.fr

les Caves du Palais saint Firmin
LA VIE SOUS LA VILLE

Découvrez l'histoire souterraine de GORDES en visitant les **CAVES DU PALAIS SAINT-FIRMIN !**

Explorez la vie sous la ville et son réseau de caves semi troglodytes.

Rue du Belvédère - 84220 Gordes
(sur la gauche, juste avant le point de vue)

Tarif plein > 6€ / Tarif réduit > 5€

Tous les jours de 10h30 à 13h et de 14h30 à 18h
www.caves-saint-firmin.com